

INFORME DE MONITOREO DE MEDIOS*

Fecha: 09/10/2022

Semana N° 41

Coordinación de Vigilancia Epidemiológica

*Vigilancia basada en eventos de interés epidemiológico mediante el monitoreo de medios abiertos de comunicación locales y nacionales.

Reporte de eventos:

Amenaza	Tema	Medio	Fecha	Resumen	Liga	Prioridad
Biológico	Vacunación Covid-19	Sol de Cuernavaca	09 octubre 2022	El Campus Chamilpa de la Universidad Autónoma del Estado de Morelos (UAEM), volverá a ser centro de vacunación contra Covid-19 y además contra influenza estacional; a partir del lunes 10 de octubre los menores de 5 a 11 años de edad podrán recibir la primera o segunda dosis contra Sars-Cov-2, y a su vez los menores de 5 años de edad y adultos mayores también podrán acudir a recibir el biológico contra influenza.	https://www.elsoldecuernavaca.com.mx/local/vacunacion-para-menores-de-5-a-11-anos-en-la-uaem-9010000.html	Bajo
Biológico	Salud mental	Sol de Cuernavaca	09 octubre 2022	En lo que va de este 2022 al menos 336 personas en Morelos han solicitado apoyo para tratar problemas de salud mental , esto lo revela el Consejo Ciudadano para la Seguridad y la Justicia de la Ciudad de México.	https://www.elsoldecuernavaca.com.mx/policiaca/vq910i-suicidio-archivo.jpeg/alternate/LANDSCAPE_480/suicidio-archivo.jpeg	Bajo
Biológico	Prevención de hepatitis infantil	Sol de Cuernavaca	09 octubre 2022	La subdirectora de Salud Pública en Morelos, Cecilia Guzmán Rodríguez, confirmó que hasta el momento no existe ningún caso probable de la nueva hepatitis aguda grave que ya se ha presentado en varios puntos del mundo, misma de la que se desconocen causas y afecta a menores de 16 años de edad.	https://www.elsoldecuernavaca.com.mx/local/morelos-en-alerta-por-la-aparicion-de-la-nueva-hepatitis-aguda-infantil-8275613.html	Bajo
Biológico	Casos activos Covid-19	Diario de Morelos	09 octubre 2022	La Secretaría de Salud informa que a la fecha en Morelos se han estudiado 363 mil 757 personas, de las cuales se han confirmado 91 mil 188 con coronavirus COVID-19; 114 están activas y se han registrado 5 mil 321 defunciones.	https://www.diariodemorelos.com/noticias/en-morelos-se-registran-114-casos-activos-de-covid19-en-las-ltimas-24-horas	Bajo
Biológico	Prevención de viruela símica	Diario de Morelos	09 octubre 2022	Con el propósito de prevenir la transmisión de la viruela símica en el país, el Centro Nacional para la Prevención y Control del VIH y el Sida (Censida) puso en operación un centro automatizado para brindar atención personalizada que orienta en la detección oportuna y el seguimiento de casos de manera integral.	https://www.diariodemorelos.com/noticias/pone-censida-en-operacion-l-neo-para-orientar-sobre-viruela-del-mono	Bajo
Sismo	Sismo en Santa Rosa 30	La Unión	09 octubre 2022	Tras el sismo de magnitud 3.5 grados presentado la tarde de este sábado a nueve kilómetros al noreste de la localidad de Santa Rosa Treinta del municipio de Tlaltizapán, la Coordinación Estatal de Protección Civil Morelos (CEPCM) informó que no se presentaron afectaciones.	https://www.launion.com.mx/morelos/zona-sur/noticias/214935-sorprende-sismo-con-epicentro-en-tlaltizapan.html	Bajo



<http://ssm.gob.mx>



Servicios de Salud Morelos



@MorelosSalud

Callejón Borda N°3 Col. Centro C.P. 62000
Teléfono (777) 312 62 31 / 314 33 36 ext. 222

**Calle Gómez Azcárate No. 205, Col. Lomas de la Selva
C.P. 62270, Cuernavaca, Morelos. Tel.: 777 102 25 56**

INFORME DE RIESGOS METEOROLÓGICOS

Fecha: 09/10/2022

Semana N° 41

Coordinación de Vigilancia Epidemiológica

Fuente: Servicio Meteorológico Nacional de México, CONAGUA.

SE PRONOSTICAN LLUVIAS PUNTUALES INTENSAS EN PUEBLA, VERACRUZ, OAXACA, CHIAPAS Y TABASCO

Durante esta tarde y noche, el **frente frío Núm. 3** sobre el centro y oriente del Golfo de México, generará lluvias puntuales intensas en zonas de Puebla, Veracruz, Oaxaca, Chiapas y Tabasco; lluvias puntuales muy fuertes en Campeche, Yucatán y Quintana Roo; lluvias puntuales fuerte en Hidalgo y chubascos en Nuevo León, Tamaulipas, San Luis Potosí, Querétaro y Tlaxcala. La **masa de aire frío** provoca **evento de "Norte"** con rachas de 70 a 90 km/h en la costa de Veracruz, Istmo y Golfo de Tehuantepec y con rachas de 40 a 60 km/h en las costas de Tamaulipas, Tabasco, Campeche y Yucatán; así como oleaje de 2 a 4 metros de altura en el Golfo de Tehuantepec y de 1 a 3 metros de altura en la costa de Veracruz, asimismo, existen condiciones para la formación de torbellinos en zonas de Oaxaca y Chiapas, además de originar ambiente templado a frío, en la Mesa del Norte, la Mesa Central y el oriente del país. La **tormenta tropical "Julia"** se encuentra sobre la costa occidental de Nicaragua, próxima a entrar al Océano Pacífico; sus extensas bandas nubosas refuerzan el potencial de lluvias muy fuertes a intensas en el sureste mexicano y la Península de Yucatán, además de originar rachas de viento de 50 a 60 km/h y oleaje de 1 a 2 metros de altura en la costa de Quintana Roo. **Centro de baja presión en niveles medios de la atmósfera** sobre el noroeste del país y la **corriente en chorro subtropical** provocarán lluvias puntuales fuertes y posible caída de granizo en zonas de Chihuahua y Coahuila e intervalos de chubascos con descargas eléctricas en Baja California, Baja California Sur, Sonora, Durango y Zacatecas. **Canal de baja presión** sobre el occidente de la República Mexicana e ingreso de humedad del Océano Pacífico, generarán lluvias con chubascos en Michoacán, Guanajuato y Estado de México.

Las lluvias mencionadas podrán estar acompañadas de descargas eléctricas fuertes rachas de viento y posible caída de granizo, además, podrían incrementar los niveles de ríos y arroyos y ocasionar deslaves e inundaciones.

lluvias aisladas (0.1-5mm):

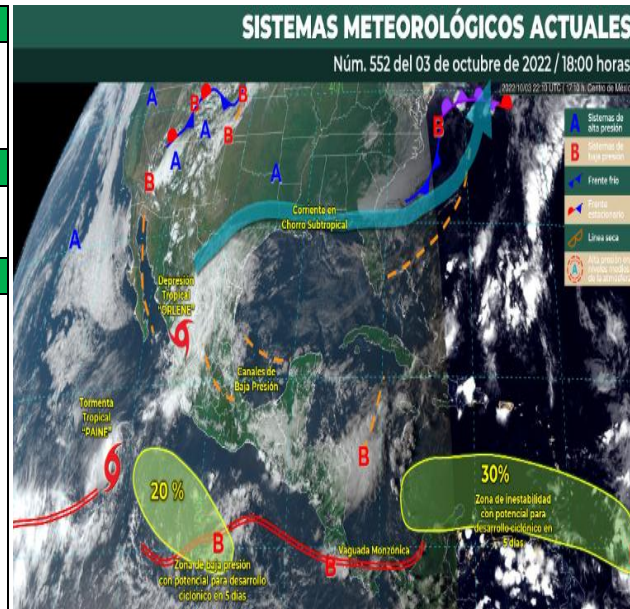
Coahuila, Nuevo León, Tamaulipas, San Luis Potosí, Hidalgo, Estado de México, Ciudad de México, **Morelos**, Tabasco, Campeche y Quintana Roo.

Temperaturas Máximas de 30-35 °C:

Baja California Sur, Sinaloa, Nayarit, Oaxaca, Chiapas, Tabasco, Campeche, Yucatán y Quintana Roo.

Pronostico en región Mesa Central:

Cielo parcialmente nublado en la mañana e incremento de nubosidad por la tarde con probabilidad de lluvias puntuales muy fuertes en Guanajuato; lluvias fuertes en Querétaro y Puebla, **intervalos de chubascos** en Hidalgo y **Morelos**, además de lluvias aisladas en Tlaxcala. Las lluvias estarán acompañadas descargas eléctricas y posible caída de granizo. Ambiente fresco por la mañana en la región y frío en sierras de Hidalgo, Tlaxcala y Puebla. Ambiente templado a cálido por la tarde. Viento del este y noreste de 10 a 20 km/h en la región con rachas de 35 km/h.



<http://ssm.gob.mx>



Servicios de Salud Morelos



@MorelosSalud

Callejón Borda N°3 Col. Centro C.P. 62000
Teléfono (777) 312 62 31 / 314 33 36 ext. 222

**Calle Gómez Azcárate No. 205, Col. Lomas de la Selva
C.P. 62270, Cuernavaca, Morelos. Tel.: 777 102 25 56**

INFORME DE MONITOREO VOLCÁNICO Y SISMOLÓGICO

Fecha: 09/10/2022

Semana N° 41

Coordinación de Vigilancia Epidemiológica

Fuente: Servicio Sismológico Nacional, UNAM. / Centro nacional de Prevención de Desastres (CENAPRED)-SEGOB, SENEAM-SCT y NOAA.

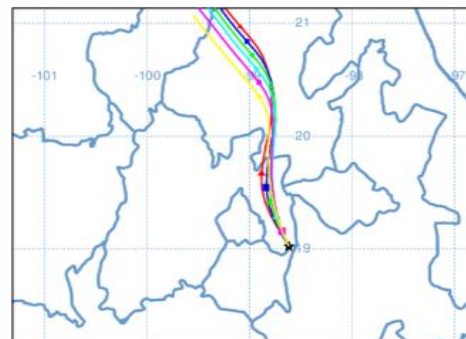
En las últimas 24 horas, mediante los sistemas de monitoreo del volcán Popocatepetl, se detectaron 178 exhalaciones, acompañadas de vapor de agua, gases volcánicos y ligeras cantidades de ceniza. También se identificaron dos explosiones menores ayer a las 11:38 y 16:35 hora local. Adicionalmente, se registraron 18 minutos de secuencia de exhalaciones. Durante la mañana y al momento de este reporte se observa una ligera emisión vapor de agua, gases volcánicos, con dirección noroeste.

NIVEL DE ALERTA	SEMAFORO	AMARILLO-FASE 2	RECOMENDACIONES PARA LA FASE AMARILLO FASE 2
	<p>El volcán presenta incremento en su actividad, con explosiones esporádicas:</p> <ul style="list-style-type: none"> Pluma continua de vapor de agua y gas. Caída de ceniza leves a moderadas en poblaciones cercanas. Lanzamiento de fragmentos incandescentes y posibilidad de flujos piroclásticos de corto alcance asociado a las explosiones. Crecimiento y destrucción de domos de lava. Flujos de lodo o escombros de corto alcance. 		


- Continuar con el radio de seguridad de 12 km, por lo que la permanencia en esa área no está permitida.
- Controlar el tránsito entre Santiago Xalitlintla y San Pedro Nexapa, vía Paso de Cortés.
- A las autoridades de Protección Civil, mantener sus procedimientos preventivos, de acuerdo con sus planes operativos.
- A la población se le recomienda elevar la atención a los avisos de las autoridades de su localidad y se exhorta a no acercarse al volcán, y mucho menos al cráter.
- Mantenerse fuera de cañadas ante posibles flujos de lodo, principalmente en temporada de lluvias.

PRONOSTICO DE CAIDA DE CENIZA

En caso de una exhalación de ceniza volcánica, el pronóstico de trayectoria hacia el nor-noroeste (simulando exhalación cada hora en las próximas 6 horas), a su paso por la zona sureste, este y noreste del Estado de México y zona sur y centro del estado de Hidalgo, para las primeras 12 horas de pronóstico, (14:00 a las 02:00 hora local). Posteriormente para las últimas 12 horas de pronóstico (02:00 a las 14:00 hora local del día siguiente), las trayectorias continúan hacia la zona sur, centro, oeste-noroeste y noroeste del estado de Hidalgo; zona este, noreste y norte del estado de Querétaro y zona sur-sureste del estado de San Luis Potosí.



SIN PRONOSTICO DE CAÍDA DE CENIZA PARA EL ESTADO

SISMOS	<p>Se registró sismo de magnitud de 4.3 grados Richter, a las 23:09:12 hrs con localización del epicentro a 111 km al suroeste de La Mira, Michoacán.</p> <p>NO PERCIBIDO EN EL ESTADO DE MORELOS.</p>	
	<p>REPORTE DE DAÑOS A LA POBLACION</p> <div><p>PROTECCIÓN CIVIL</p><p>Sin reporte de daños a la población ni a la infraestructura en salud.</p></div>	



<http://ssm.gob.mx>



Servicios de Salud Morelos



@MorelosSalud

Callejón Borda N°3 Col. Centro C.P. 62000
Teléfono (777) 312 62 31 / 314 33 36 ext. 222

**Calle Gómez Azcárate No. 205, Col. Lomas de la Selva
C.P. 62270, Cuernavaca, Morelos. Tel.: 777 102 25 56**

INFORME DE MONITOREO DE TEMPERATURAS Y CALIDAD DEL AIRE

Fecha: 09/10/2022

Semana N° 41

Coordinación de Vigilancia Epidemiológica

Fuente: Comisión Estatal de Agua (CEAGUA)

**PRONOSTICO DE TEMPERATURAS POR
MUNICIPIO**

Municipio	Min.	Max.	Municipio	Min.	Max.
Amacuzac	16°	32°	Tepalcingo	17°	31°
Cuautla	14°	28°	Ayala	17°	31°
Jiutepec	16°	27°	Huitzilac	07°	21°
Temixco	16°	32°	Tepoztlán	14°	27°
Tlaltizapan	17°	30°	Zacualpan	12°	25°
Axochiapan	17°	32°	Tlalquitenango	17°	34°
Cuernavaca	14°	27°	Puente de Ixtla	17°	34°
Jojutla	19°	33°			

**TEMPERATURAS MÁXIMAS Y MÍNIMAS,
ULTIMAS 24 HRS**

Mínimas	Máximas
Huitzilac 07° 21°	Tlalquitenango 17° 34°
Tetela del Volcán 09° 20°	Jojutla 19° 33°
Totolapan 11° 22°	Axochiapan 17° 32°
Ocuituco 11° 22°	Zacatepec 17° 29°

CALIDAD DEL AIRE

ÍNDICE AIRE Y SALUD

NIVEL DE RIESGO ASOCIADO

RECOMENDACIONES

**GRUPOS
SENSIBLES**

**PARA TODA
LA
POBLACIÓN**

Estación de Monitoreo Cuernavaca Centro, Morelos.



Bajo

**Se considera que el riesgo
es mínimo.**

**Disfruta las actividades al
aire libre.**



<http://ssm.gob.mx>



Servicios de Salud Morelos



@MorelosSalud

Callejón Borda N°3 Col. Centro C.P. 62000
Teléfono (777) 312 62 31 / 314 33 36 ext. 222

**Calle Gómez Azcárate No. 205, Col. Lomas de la Selva
C.P. 62270, Cuernavaca, Morelos. Tel.: 777 102 25 56**

INFORME DE MONITOREO EPIDEMIOLÓGICO

Fecha: 09/10/2022

Semana N° 41

Coordinación de Vigilancia Epidemiológica

Fuente: Jurisdicciones Sanitarias del estado de Morelos.

JURISDICCION SANITARIA I:

☞ SIN EVENTOS EXTRAORDINARIOS.

JURISDICCION SANITARIA II:

☞ SIN EVENTOS EXTRAORDINARIOS.

JURISDICCION SANITARIA III:

☞ SIN EVENTOS EXTRAORDINARIOS.



<http://ssm.gob.mx>



Servicios de Salud Morelos



@MorelosSalud

Callejón Borda N°3 Col. Centro C.P. 62000
Teléfono (777) 312 62 31 / 314 33 36 ext. 222

**Calle Gómez Azcárate No. 205, Col. Lomas de la Selva
C.P. 62270, Cuernavaca, Morelos. Tel.: 777 102 25 56**